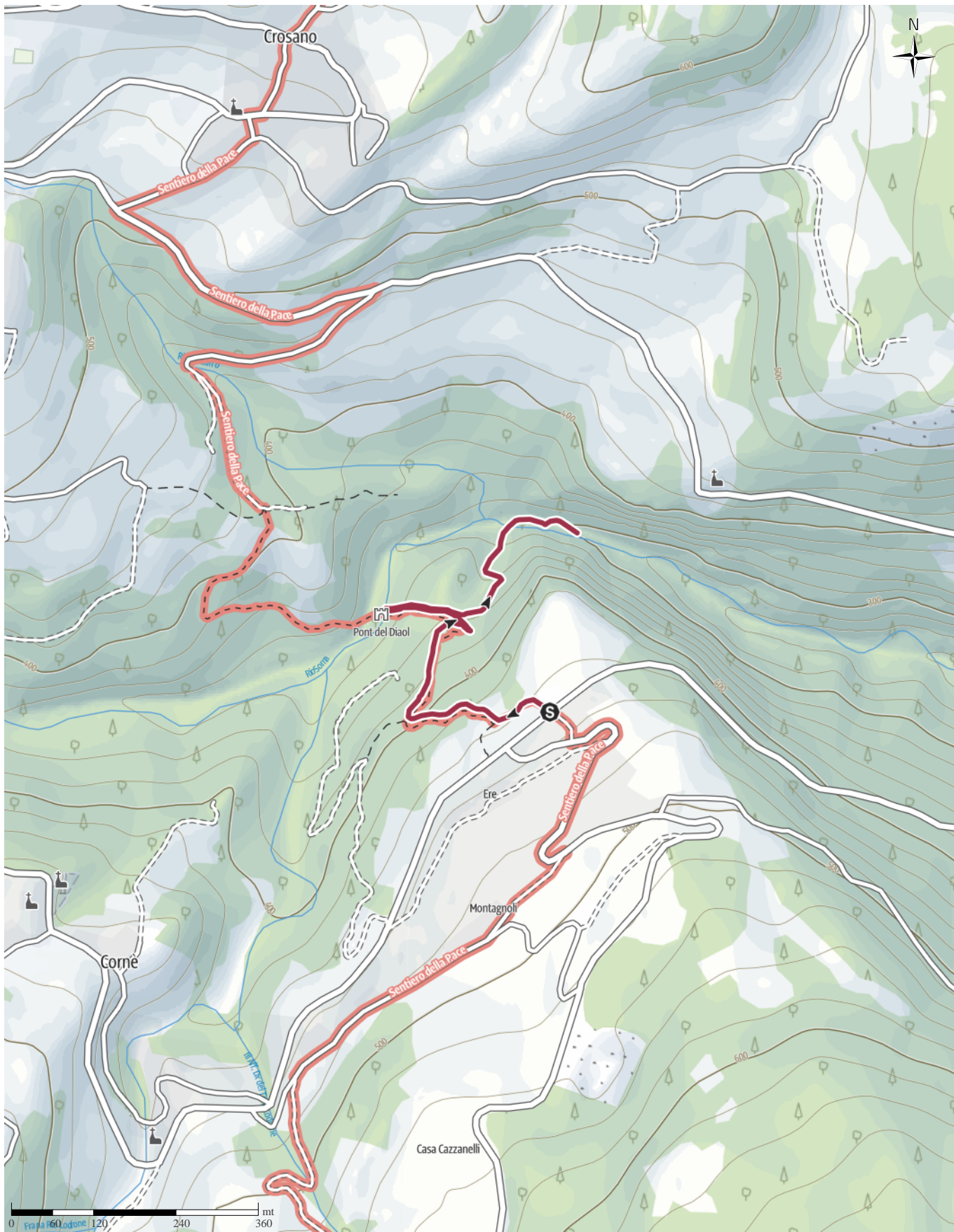


canyontrek-monte-baldo-zembrae-miniere

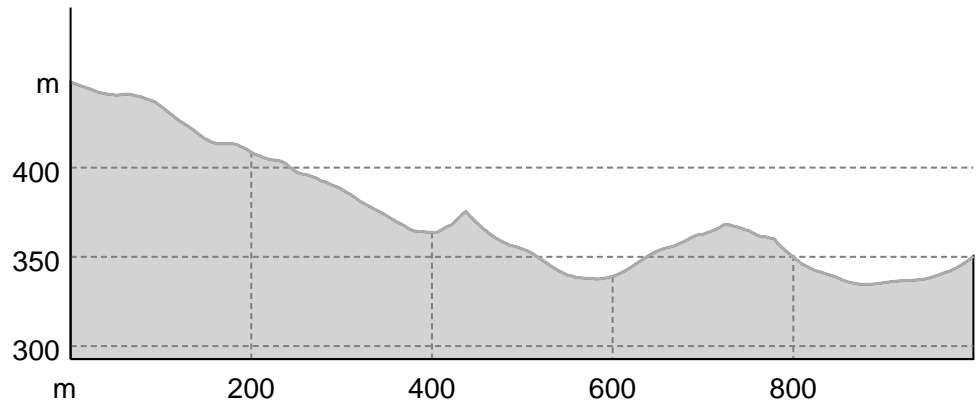
← 1km | ⌚ 0:40h. | ↘ 40m | ↗ 150m | Difficoltà facile



Base cartografica: cartografia di Outdooractive; Germania: ©GeoBasis-DE / BKG 2020. ©GeoBasis-DE / LDIV 2020. Austria: ©1996-2020 here. Tutti i diritti riservati. ©BBV 2012, ©Land Vorarlberg, Italia: ©1994-2020 here. Tutti i diritti riservati. ©OpenStreetMap (www.openstreetmap.org) di Bolzano Alti Adige - Ripartizione natura, paesaggio e sviluppo del territorio, ©Cartago S.R.L., Svizzera: Geodata ©swisstopo, ©BAFU - Bundesamt für Umwelt Base cartografica: cartografia di Outdooractive; ©OpenStreetMap (www.openstreetmap.org)

canyontrek-monte-baldo-zembrae-miniere

Profilo altimetrico



Dati dell'itinerario

Escursione

Lunghezza ↔ 1 km

Durata ⌚ 0:40 h.

Dislivello ▲ 40 mt

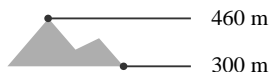
Discesa ▼ 150 mt

Difficoltà facile

Impegno fisico ●●●●●●

Tecnica ●●●●●●

Livello sul mare



Periodo consigliato

GEN | FEB | MAR

APR | MAG | GIU

LUG | AGO | SET

OTT | NOV | DIC

Recensioni

Autori

Emozione ●●●●●●

Paesaggio ●●●●●●

Community

Altri dati

Proprietà

Panoramico

Rilevanza culturale/storica



Delio Zenatti

Ultimo aggiornamento: 22.11.2020

Percorso classico e frequentato dalla frazione Zembrae al Pont del diaol ed alle Miniere della Sorna.

Dopo la frazione Zembrae, in direzione Cornè, c'è un piccolo parcheggio sulla sinistra della SP 22. Si torna pochi metri indietro e si prende una strada (cartello) che si inoltra in una proprietà privata. Si scende fino ad un caratteristico passaggio chiamato Pontiorol. Qui vale la pena andare a dx per ca 30 m e visitare la grotta della

Madonna

. Continuando per la strada si raggiunge in breve il

Pont del diaol

. Dopo qualche foto nella forra sottostante, si risale fino al cartello che indica le miniere. Si scende in una valle, denominata Val granda, che un tempo era un florido castagneto. 133 gradini in legno, conducono al grandioso

Ponte nuovo

, costruito a cura della Provincia autonoma di Trento. In breve si scende una ripida scaletta e si raggiungono le Miniere della Sorna

Apri l'itinerario sul tuo Smartphone



Scannerizzare questo codice col Smartphone per aprire l'itinerario sul tuo telefonino.

Sito web

<https://out.ac/wtPAi>