

canyontrek-monte-baldo-pont-dei-tani

← 0,8km

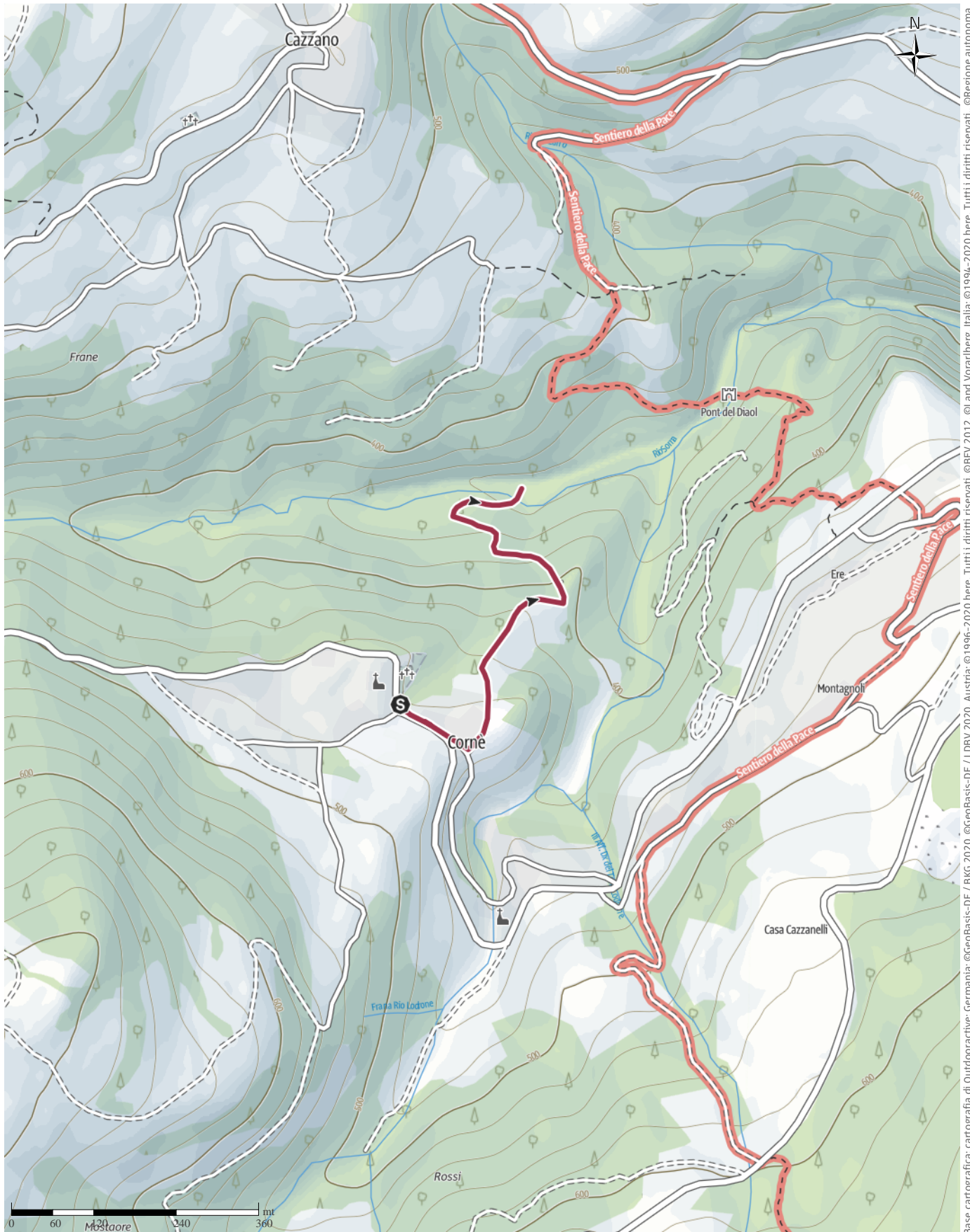
🕒 0:20h.

⬇️ 5m

⬆️ 130m

Difficoltà

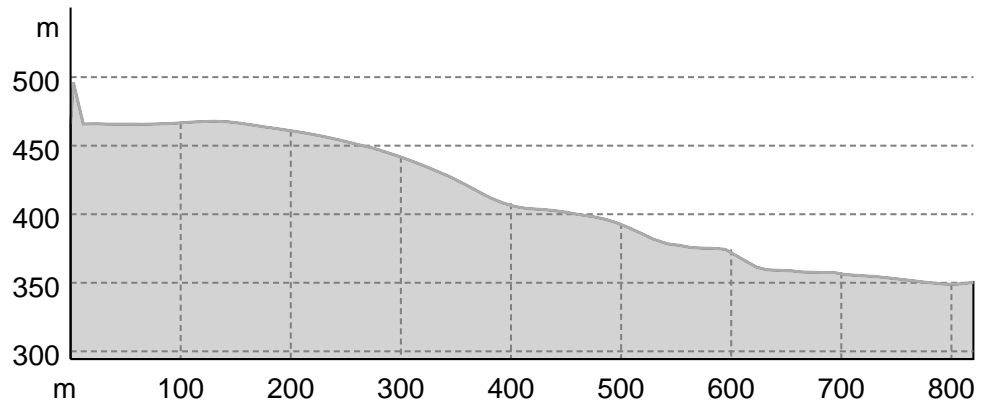
facile



Base cartografica: cartografia di Outdooractive; germania: ©GeoBasis-DE / BKG 2020. ©GeoBasis-DE / LDBV 2020. Austria: ©1996-2020 here. Tutti i diritti riservati. ©BEV 2012. ©Land Vorarlberg, Italia: ©1994-2020 here. Tutti i diritti riservati. ©Regione autonoma di Bolzano Alti Adige - Ripartizione natura, paesaggio e sviluppo del territorio. © Cartago S.R.L., Svizzera: Geodata © swisstopo. ©BAFU - Bundesamt für Umwelt. ©OpenStreetMap (www.openstreetmap.org)

canyontrek-monte-baldo-pont-dei-tani

Profilo altimetrico



Dati dell'itinerario

Escursione

Lunghezza ↔ 0,8 km

Durata 🕒 0:20 h.

Dislivello ▲ 5 mt

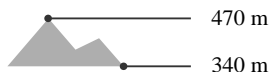
Discesa ▼ 130 mt

Difficoltà facile

Impegno fisico ●●●●●●

Tecnica ●●●●●●

Livello sul mare



Periodo consigliato

GEN | FEB | MAR

APR | MAG | GIU

LUG | AGO | SET

OTT | NOV | DIC

Recensioni

Autori

Emozione ●●●●●

Paesaggio ●●●●●

Community

Altri dati

Proprietà

Panoramico

Rilevanza culturale/storica



Delio Zenatti

Ultimo aggiornamento: 09.12.2020

Da Cornè al pont dei Tani per la strada delle Buse da barch

Il pont dei Tani congiunge tuttora le due sponde della Sorna ed è agibile con mezzi agricoli. Nella zona erano presenti due mulini: uno ad Est (molin dei Nonesi) ed uno a valle del ponte (molin dei Tani). La strada di accesso al ponte parte dalla piazza di Cornè seguendo la via Rialto ed è pavimentata a cemento. Un sentiero su terreno privato sale a congiungersi con la strada proveniente dal Pont del diaol. Il tracciato consente un comodo rientro a Cornè in eventuali percorsi ad anello.

Direzioni da seguire

Punto di partenza

Piazza di Cornè (parcheggio)

Coordinate:

DD: 45.808222, 10.971059

DMS: 45°48'29.6"N 10°58'15.8"E

UTM: 32T 653149 5074629

w3w: ///piombo.muli.tessile

Punto d'arrivo

Pont dei Tani

Apri l'itinerario sul tuo Smartphone



Scannerizzare questo codice col Smartphone per aprire l'itinerario sul tuo telefonino.

Sito web

<https://out.ac/vs3Gg>