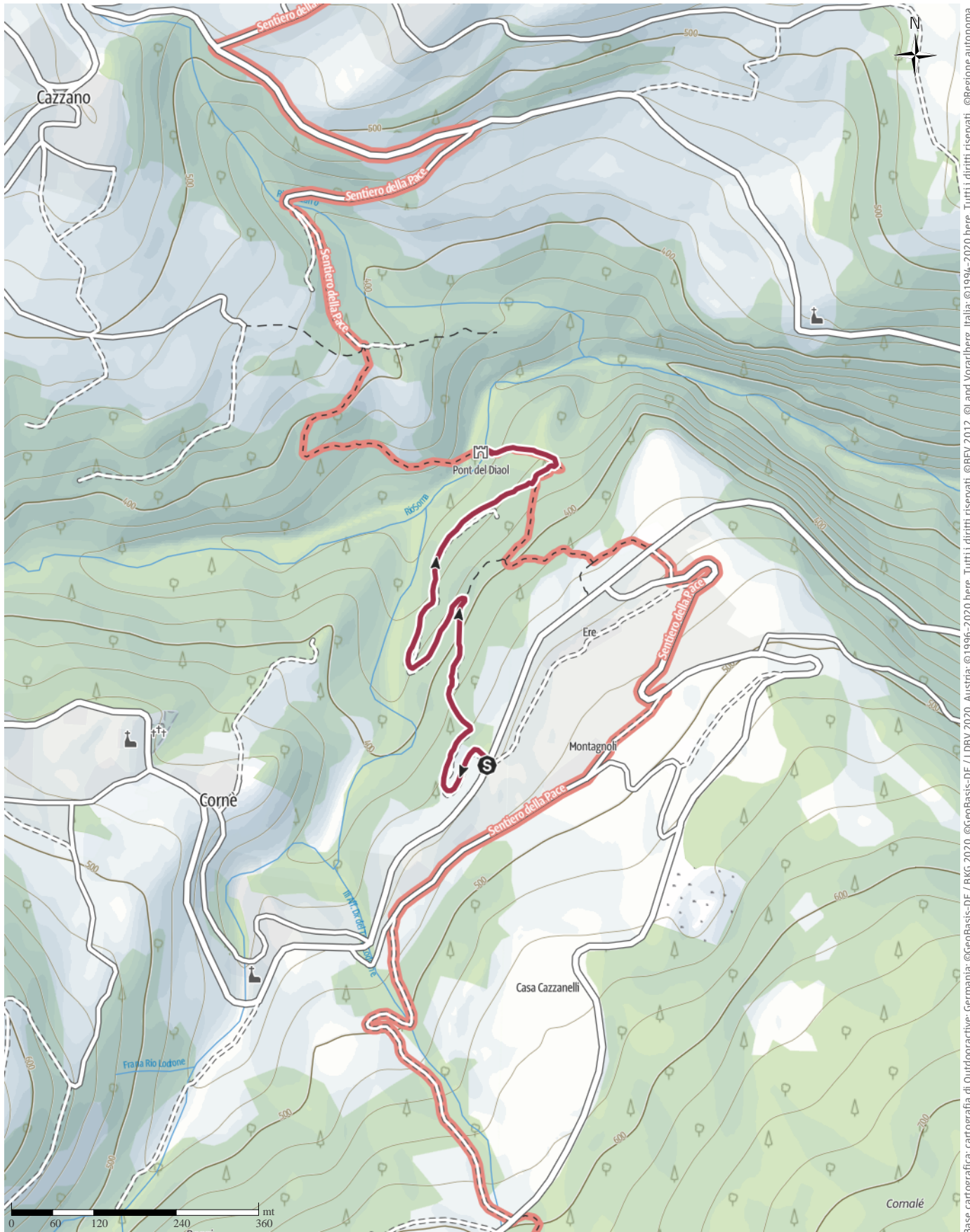


canyontrek-monte-baldo-ere-pont-del-diaol

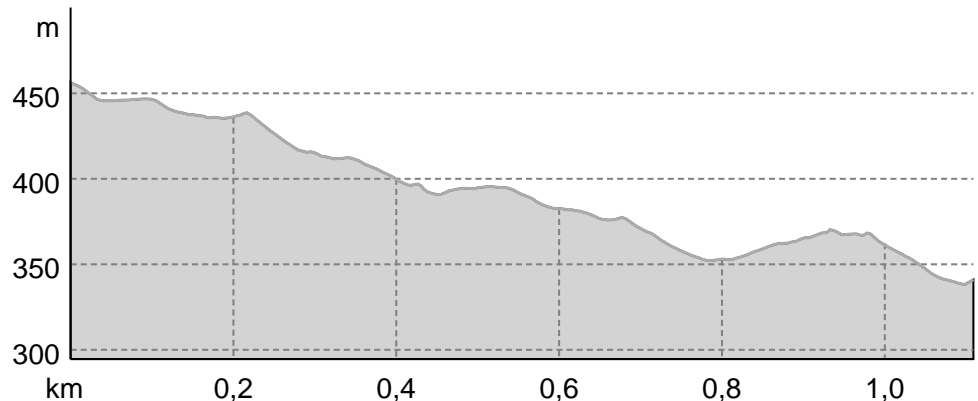
↔ 1,1km | ⌚ 0:35h. | ⚡ 2m | ⬆️ 140m | Difficoltà facile



Base cartografica: cartografia di Outdooractive; germania: ©GeoBasis-DE / BKG 2020. ©GeoBasis-DE / LDVV 2020. Austria: ©1996-2020 here. Tutti i diritti riservati. ©BBV 2012. ©Land Vorarlberg, Italia: ©1994-2020 here. Tutti i diritti riservati. ©Regione autonoma di Bolzano Alti Adige - Ripartizione natura, paesaggio e sviluppo del territorio. © Cartago S.R.L., Svizzera: Geodata © swisstopo. ©BAFU - Bundesamt für Umwelt. © OpenStreetMap (www.openstreetmap.org)

canyontrek-monte-baldo-ere-pont-del-diaol

Profilo altimetrico



Dati dell'itinerario

Escursione

Lunghezza ↔ 1,1 km

Durata 🕒 0:35 h.

Dislivello ▲ 2 mt

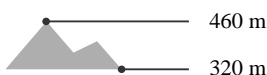
Discesa ▼ 140 mt

Difficoltà facile

Impegno fisico ●●●●●●

Tecnica ●●●●●●

Livello sul mare



Periodo consigliato

GEN | FEB | MAR

APR | MAG | GIU

LUG | AGO | SET

OTT | NOV | DIC

Recensioni

Autori

Emozione ●●●●●●

Paesaggio ●●●●●●

Community

Altri dati

Proprietà

Panoramico



Delio Zenatti

Ultimo aggiornamento: 19.10.2020

Discesa al Pont del diaol dalla frazione Ere di Cornè. Il percorso si svolge su strada sterrata su suolo privato. Consente panorami mozzafiato sulla forra della Sorna e sul torrente Lodron. Numerose le alternative al percorso: possibilità di visitare la grotta della "Madonna del Pontirolo" e di scendere alla miniera della Sorna. Si attraversa un campo dove sovente sono presenti gli asini, si prega di non disturbarli.

Direzioni da seguire

Punto di partenza

Frazione Ere di Cornè

Coordinate:

DD: 45.808183, 10.977474

DMS: 45°48'29.5"N 10°58'38.9"E

UTM: 32T 653647 5074637

w3w: ///arioso.corale.pauroso

Punto d'arrivo

Pont del diaol

Apri l'itinerario sul tuo Smartphone



Scannerizzare questo codice col Smartphone per aprire l'itinerario sul tuo telefonino.

Sito web

<https://out.ac/w4rv0>